

HORAIRES
2026

Bougez en minibus
de 12 à 92 ans et plus !

RiBiN'AD



TRANSPORT
À LA DEMANDE

pour vous rendre
à **Landerneau**
ou **Daoulas**

selon votre commune de départ



PAYS LANDERNEAU
DAOULAS
ENCORE PLUS À L'OUEST !

Tims
Pour une mobilité durable et inclusive



> 02 98 83 73 83
> pays-landerneau-daoulas.fr



J'appelle, je réserve, je voyage...

- 1 **Vérifiez d'abord** les horaires et l'arrêt de prise en charge souhaités sur ce document.
- 2 **Réservez votre transport au plus tôt 15 jours avant le déplacement et au plus tard la veille avant 16h :**
 - > **par appel :**
02 98 83 73 83
(du lundi au vendredi de 8h45 à 12h et 13h30 à 17h30.)
 - > **par mail :**
ribinad@elorn-busetcars.fr
 - > **en ligne :**



- 3 La **centrale** de réservation **vous recontacte la veille du trajet** par appel ou sms pour **valider l'horaire** de prise en charge à l'arrêt convenu.
- 4 **Réglez et/ou validez** votre titre de transport auprès du conducteur.

Qu'est-ce que c'est ?

Il s'agit d'un véhicule (de 8 à 37 places) qui vous prend en charge sur des arrêts définis, vous conduit à Landerneau ou Daoulas selon votre commune de départ et pour lequel il est nécessaire de réserver son trajet à l'avance.

- > **Les arrêts de destination :**
 - à **Landerneau** : gare routière, hôpital, institut de réadaptation du Cap Horn, quai de Léon, zone du Bois noir, zone Saint-Ernel et zone du Leck.
 - à **Daoulas** : centre-ville (arrêt BreizhGo), place Saint-Yves (sauf le dimanche), zone commerciale.

- > **Les correspondances possibles sur certains horaires :**
 - la **gare de La Forest-Landerneau** depuis La Forest-Landerneau, Saint-Divy, Saint-Thonan, Lanneuffret, Plouédern et Trémaouézan.
 - la **gare de Dirinon** depuis Loperhet, Dirinon et Saint-Urbain,
 - la **gare de La Roche-Maurice** depuis La Roche-Maurice, Ploudiry, Tréflévénez, Pencran, La Martyre, Le Tréhou, Saint-Eloy.
 - la **ligne 939 du réseau BreizhGo** entre Landerneau et Daoulas,
 - le **réseau Ar Bus**.

> Il ne s'agit pas d'une ligne de transport classique, le trajet du véhicule est réalisé en fonction des réservations.

> L'**heure de prise en charge au point d'arrêt** de départ dépend du nombre de personnes ayant réservé un trajet, elle vous **sera confirmée** par appel ou sms après votre réservation.

> L'**heure d'arrivée** à votre destination est **garantie**.

> Le transporteur se **réserve le droit de proposer** au voyageur **un nouvel horaire** de prise en charge de plus ou moins 15 mn selon le nombre de réservations.

> Le temps de trajet dépend du nombre de personnes ayant réservé.

> Tous les arrêts ne sont pas matérialisés sur site. Merci de vous **référer aux plans** de ce document pour localiser l'arrêt de prise en charge.

> Ribin'AD est **accessible à tous**.



Tarifs (paiement en espèces)

1,40 € le trajet en Ribin'AD, à régler auprès du conducteur).

1,40 € le trajet en Ribin'AD + ligne Ar Bus, à régler auprès du conducteur. Correspondance gratuite possible dans l'heure.

2,50 € le trajet en Ribin'AD + ligne BreizhGo, à régler auprès du conducteur. Correspondance gratuite possible dans l'heure.

12 € le carnet de **10 tickets disponibles** auprès des conducteurs, dans les mairies, certains commerces. Consultez la liste sur www.pays-landerneau-daoulas.fr

Les tarifs sont évolutifs chaque année.



> Retrouvez toutes les actualités, mises à jour, règlement du service sur www.pays-landerneau-daoulas.fr



4 secteurs



À DESTINATION DE LANDERNEAU

SECTEUR NORD

SAINT-THONAN
 SAINT-DIVY
 LA FOREST-LANDERNEAU
 TRÉMAOUÉZAN
 LANNEUFFRET
 PLOUÉDERN

SECTEUR CENTRE EST

PENCRAN
 LA ROCHE-MAURICE
 PLOUDIRY
 LA MARTYRE
 TRÉFLÉVÉZ
 LE TRÉHOÛ
 SAINT-ÉLOY

SECTEUR CENTRE OUEST

LOPERHET
 DIRINON
 SAINT-URBAIN

À DESTINATION DE DAOULAS

SECTEUR CENTRE OUEST

LOPERHET
 DIRINON
 SAINT-URBAIN

SECTEUR SUD

DAOULAS
 IRVILLAC
 LOGONNA-DAOULAS
 HÔPITAL-CAMFROUT
 HANVEC

SAINT-THONAN / SAINT-DIVY / LA FOREST-LANDERNEAU / TRÉMAOUÉZAN / LANNEUFFRET / PLOUÉDERN

SAINT-THONAN

- 1 **Pentraon**
À l'angle des routes Begavel et Kergozian (RD25)
- 2 **Kersarsaoz**
À l'angle des routes La Roche et Kersaos (RD25)
- 3 **Stréat Nevez**
À l'angle de la rue Kersaos (RD25) et du Lot. de Stréat Nevez
- 4 **Bourg**
Rue de l'Église (RD25) face à la rue Kerilis
- 5 **Kerilis**
À l'angle de la route Kerillis et de l'allée des Chardonnerets
- 6 **Kerjégu**
Route de Kerjégu entre les allées des Rosiers et des Primevères
-  7 **Pen ar Quinquis**
Au rond-point, croisement des routes Pen ar Quinquis et Park ar C'Hoat
- 8 **Rue des Ajoncs**
À l'angle des rues de Pen ar Quinquis (RD25) et des Ajoncs
- 9 **Kergac**
À l'angle des routes Pen ar Hoas et Kergac

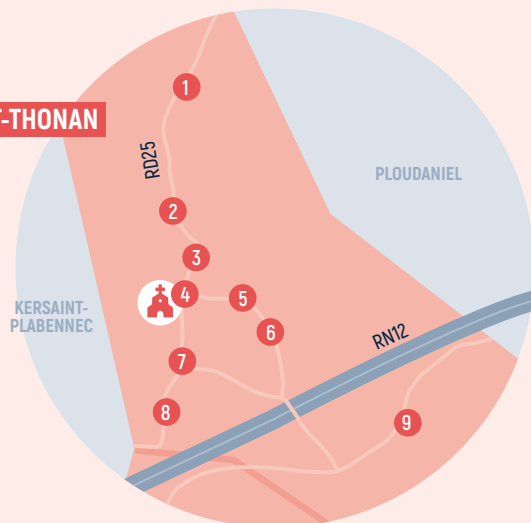
SAINT-DIVY

- 10 **Lesivy Vian**
Route Lesivy Bras
- 11 **Kerellou**
À l'angle des routes Kerellou et Kerellou Bihan
- 12 **Kernevez**
À l'angle des routes Kernevez et Sechouer
- 13 **Le Kef**
À l'angle des routes Via Fleurie et Lesivy
- 14 **Bourg**
Place de l'Église (RD59)
- 15 **Kergavel**
À l'angle de la rue des Alouettes et de la route Kerhervé (RD59)
- 16 **Judée**
À l'angle des routes Kerdu Bras et Judée Huella

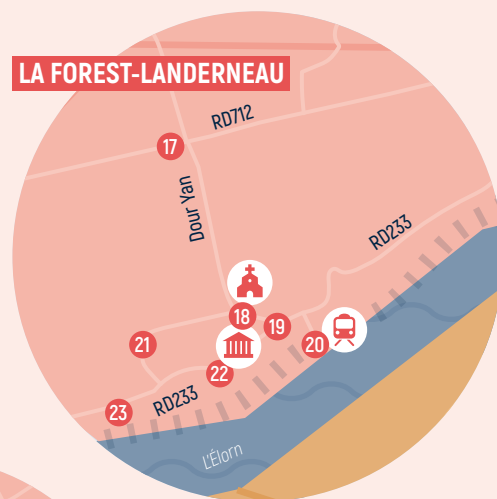
LA FOREST-LANDERNEAU

- 17 **4 Vents**
Route Penhars (RD712), en face de la Sobredim
- 18 **Bourg**
Rue de la Croix de Mission, à côté de la Mairie
- 19 **Croix de Mission**
À l'angle de la rue de la Croix de Mission et de la route de Landerneau (RD233)
- 20 **Gare SNCF**
Route de Beg ar Groas
- 21 **Kergreac'h**
À l'angle des routes Kergreac'h et Stréat Nevez
- 22 **Place du Château**
Place du Château (RD233), à côté de la pharmacie
- 23 **Route de Kerhuon**
Route Kerhuon (RD233)

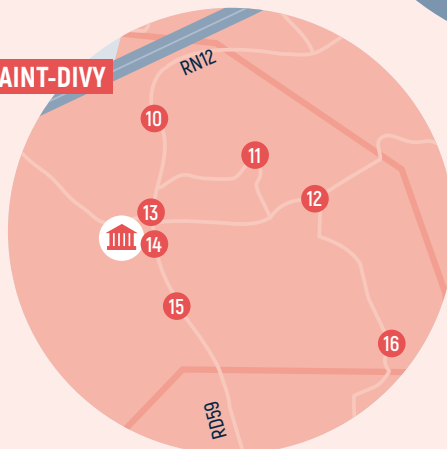
SAINT-THONAN



LA FOREST-LANDERNEAU



SAINT-DIVY




TRÉMAOUÉZAN

- 24 Kerdalaës/Kerlohou**
À l'angle des routes Kerlohou
Huella et Kermaolic Bras
- 25 Bourg**
Route Keruguel (RD74),
devant le parking
- 26 La Fontaine Saint-Jean**
Route Lot. Fontaine Saint-Jean
- 27 Kervalques**
À l'angle des routes
Kervalques et Lot.
Fontaine Saint-Jean
- 28 Helles**
À l'angle des routes Helles
et Kerangard Izella
- 29 Les Genêts**
À l'angle des routes Keruguel
(RD74) et Lot. Les Courlis
- 30 Kerudalar**
À l'angle des rues Kerudalar
Bras et Becmont

LANNEUFFRET

- 31 Bourg**
À l'angle de la route du bourg
et de la RD86, devant la Mairie



« Bonjour, je souhaiterais réserver un Ribin'AD qui arrive à 9h30 à Landerneau lundi, au départ de l'arrêt Kerilis à Saint-Thonan. »



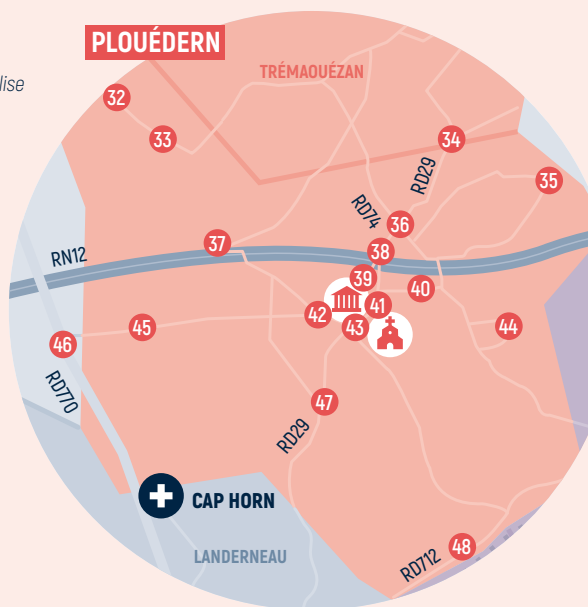
« Bonjour, nous vous confirmons votre réservation. Je vous rappelle la veille de votre trajet pour vous indiquer l'heure de prise en charge à votre arrêt. En effet, l'heure de prise en charge dépend des autres réservations sur votre secteur. À plus tard. »



« Je vous confirme que nous passerons à 9h15 à l'arrêt Kerilis à Saint-Thonan. »

PLOUÉDERN

- 32 Pen ar Run**
À l'angle des routes Pen
ar Run et Pen ar Run Bihan
- 33 Langoniant**
Route Langoniant
- 34 Clezever**
À l'angle de la route
Kermaolic et de la RD29
- 35 Boloré**
Route Boloré
- 36 Le Trapic**
À l'angle des routes Le Trapic (RD74)
et Begavel (RD29)
- 37 Kériel**
Route Kériel, à côté du restaurant
- 38 Beg Avel**
Route Begavel (RD29)
- 39 Kérlis**
Route Kérlis Keraveloc
- 40 Milin Nevez**
Route de la Croix Neuve,
près du rond-point
- 41 Bourg**
À l'angle des rues du Verger et
de la Mairie (RD29), en face de l'Église
- 42 Stereden**
Route du Stade
- 43 Laiterie**
Rue de la Laiterie (RD29)
- 44 Quinquis Meur**
Route Quinquis Meur
- 45 ZAC Saint-Eloy**
À l'angle de la rue du Stiff
et de la route Lan Hir
- 46 Saint-Éloi**
Route Saint-Éloi (RD770)
- 47 Runhuel**
Route Runhuel (RD29)
- 48 Kerhamon**
À l'angle de la Route Kerhamon
et de la RD712



L'heure de prise en charge au point d'arrêt de départ dépend du nombre de personnes ayant réservé un trajet, elle vous sera confirmée par appel ou sms après votre prise de réservation.

L'heure de retour au point d'arrêt dans votre commune dépend du nombre de personne ayant réservé un trajet, elle vous sera confirmée par la centrale de réservation.

› DESTINATION LANDERNEAU

PÉRIODE SCOLAIRE ET VACANCES SCOLAIRES	
DU LUNDI AU SAMEDI	
Arrivées à Landerneau	9:30 / 10:30 / 14:15 ⁽¹⁾ / 15:15
Départs de Landerneau	11:00 / 12:00 / 15:30 / 18:00 ⁽²⁾

⁽¹⁾ Correspondance possible avec le train vers Brest départ 14h19 de Landerneau du lundi au vendredi.

⁽²⁾ Correspondance possible avec les trains en provenance de Brest. Départ de Brest 17h35 et 17h40.

› DESTINATION GARE DE LA FOREST-LANDERNEAU

PÉRIODE SCOLAIRE ET VACANCES SCOLAIRES	
DU LUNDI AU VENDREDI	
Arrivée à la gare de La Forest-Landerneau	8:30 (départ du train pour Brest à 8:38)
Départ de la gare de La Forest-Landerneau	18:05 (arrivée du train en provenance de Brest à 17:59)

PENCRAN / LA ROCHE-MAURICE / PLOUDIRY / LA MARTYRE / TRÉFLÉVÉNEZ / LE TRÉHOU / SAINT-ÉLOY

PENCRAN

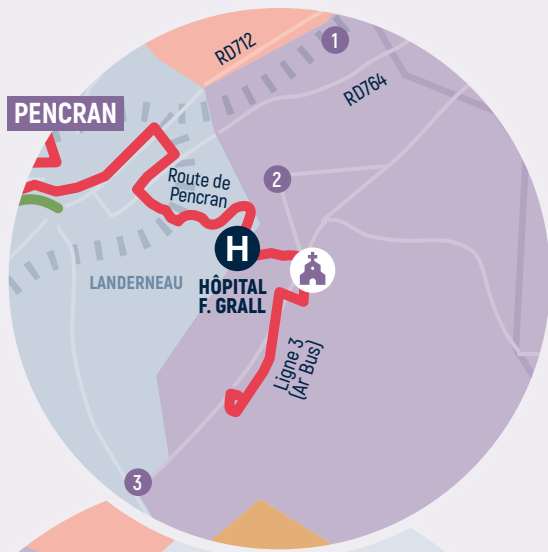
- 1 **Kerhamon**
À l'angle des routes de Kerhamon et Kerhamon
-  2 **Keranhoat Izella**
À l'angle des routes de Keranhoat et des Noisetiers
- 3 **La Croix Neuve**
À l'angle de la Vieille Route de Saint-Urbain et de la route Le Quebou

LA ROCHE-MAURICE

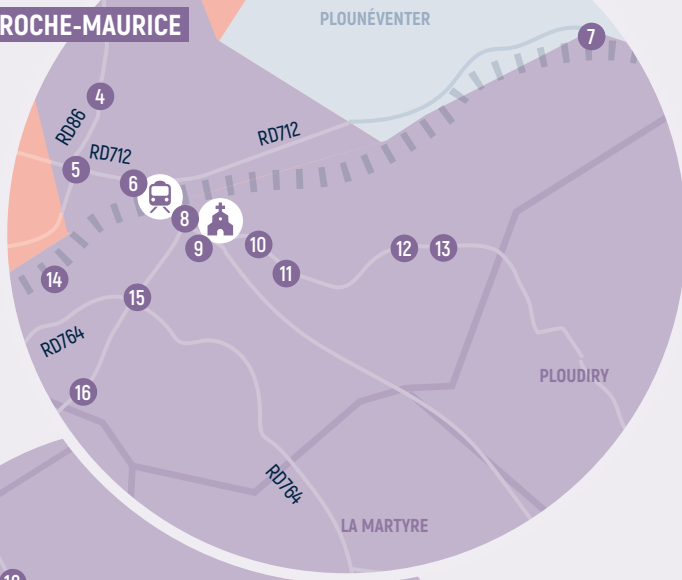
- 4 **Créac'h Méloc**
Route Créac'h Méloc (RD86)
- 5 **Pont Ar Bled**
Route Le Petit Lez (RD86)
-  6 **Bas Bourg**
Route Le Petit Lez (RD712)
- 7 **Pont-Christ**
À l'angle de la RD712 et de la route Pont-Christ
- 8 **Gare SNCF**
Rue du Verger
- 9 **Grande Place**
À l'angle des routes du Château et Pl. de l'Église
- 10 **Cité de Kerhuel**
Route Pesmarch
- 11 **Cité de Kerguinou**
Route Kerguinou
- 12 **Botlois**
Route Botlois
- 13 **L'Isle**
Route L'Isle
- 14 **Les Terrasses du Pontois**
À l'angle de la route Stangol'h et de la Vieille Route de Landerneau
- 15 **Pontois**
À l'angle des routes du Morbic et Le Pontois
- 16 **Lotissement Les Prés Verts**
À l'angle des routes Hellez Bihan et Lot. Les Prés Verts

PLOUDIRY

- 17 **Cosquer Braz**
Route L'Isle
- 18 **Guérande**
À l'angle des routes Le Reuniou et Cleustoull
- 19 **Mésiven**
À l'angle des routes Cleustoull et Mésiven
- 20 **Bourg**
Rue de La Martyre (RD35), devant la Mairie
- 21 **Botlavan**
Carrefour du lieu-dit Botlavan



LA ROCHE-MAURICE



PLOUDIRY

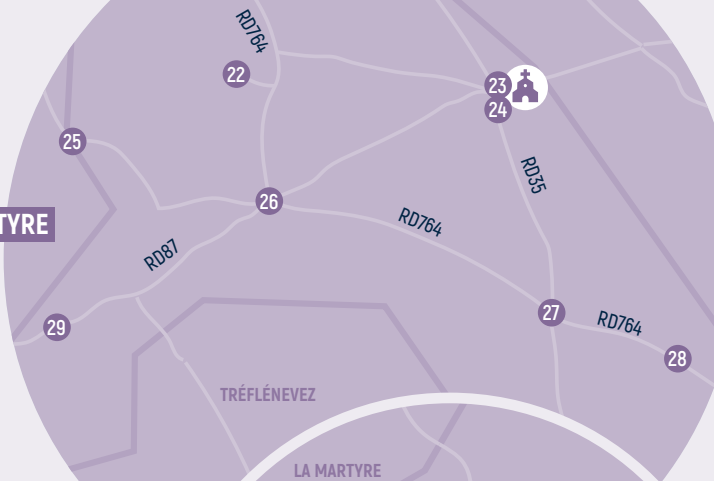


LA MARTYRE

- 22 **Kerven**
Route Kerven Izella
- 23 **Bourg**
Route de Ploudiry, à côté de la Mairie
- 24 **Lotissement aux Vieux Chênes**
Route de Ty Croas (RD35)
- 25 **Kerestec**
À l'angle des routes Kerestec et d'Iscoat
- 26 **Le Queff**
Route Le Queff (RD764)
- 27 **Ty Croas**
À l'angle des routes Keravel (RD35) et Ty Croas (RD764)
- 28 **Kerret**
À l'angle des routes Kerret (RD764) et Roudouguenez
- 29 **Kerglouaran**
Route Kerglouaran



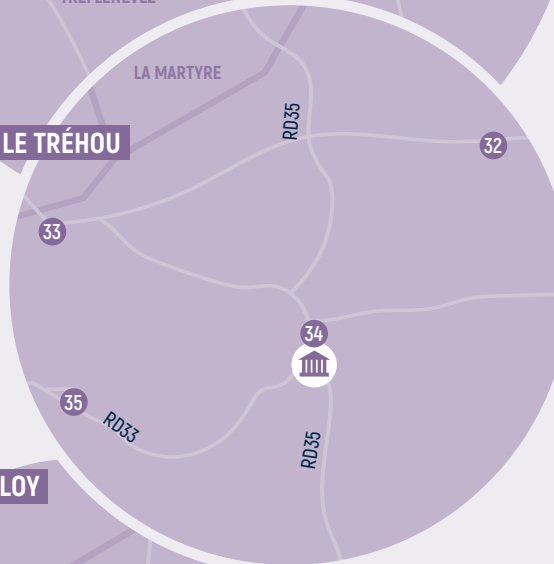
LA MARTYRE



LE TRÉHOU

- 32 **Lespennou**
À l'angle des routes Leuzenrengan et Méchoumer
- 33 **Point 45**
À l'angle des routes C1 et C3
- 34 **Bourg**
Route de La Martyre (RD35)
- 35 **Brunoc**
À l'angle des routes Le Brunoc et Rosnonen

LE TRÉHOU



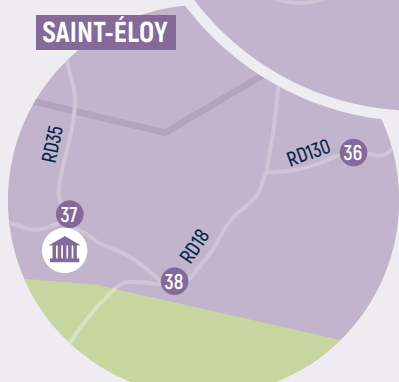
TRÉFLÉVÉNEZ

- 30 **Mairie**
Rue de la Mairie, près du rond-point
- 31 **Ty Garde**
Rue Ty Garde, à proximité du carrefour

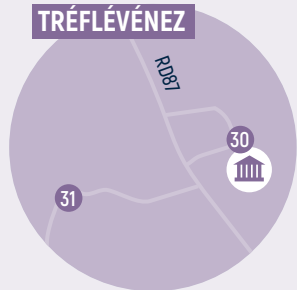
SAINT-ÉLOY

- 36 **Letiez Huella**
À l'angle de la route Letiez Huella et de la RD130
- 37 **Bourg**
Rue du Léon (RD35), devant la Mairie
- 38 **Kervenguy**
RD18, sur le parking

SAINT-ÉLOY



TRÉFLÉVÉNEZ



« Bonjour, je souhaiterais réserver un Ribin'AD qui arrive à 14h15 à Landerneau mardi, au départ de l'arrêt Mésiven à Ploudiry. »



« Bonjour, nous vous confirmons votre réservation.

Je vous rappelle la veille de votre trajet pour vous indiquer l'heure de prise en charge à votre arrêt. En effet, l'heure de prise en charge dépend des autres réservations sur votre secteur. À plus tard. »



« Je vous confirme que nous passerons à 14 h à l'arrêt Mésiven à Ploudiry. »



L'heure de prise en charge au point d'arrêt de départ dépend du nombre de personnes ayant réservé un trajet, elle vous sera confirmée par appel ou sms après votre prise de réservation.

L'heure de retour au point d'arrêt dans votre commune dépend du nombre de personne ayant réservé un trajet, elle vous sera confirmée par la centrale de réservation.

› DESTINATION LANDERNEAU


PÉRIODE SCOLAIRE ET VACANCES SCOLAIRES	
DU LUNDI AU SAMEDI	
Arrivées à Landerneau	9:30 / 10:30 / 14:15 ⁽¹⁾ / 15:15
Départs de Landerneau	11:00 / 12:00 / 15:30 / 18:00 ⁽²⁾

⁽¹⁾ Correspondance possible avec le train vers Brest départ 14h19 de Landerneau du lundi au vendredi.

⁽²⁾ Correspondance possible avec les trains en provenance de Brest. Départ de Brest 17h35 et 17h40.

› DESTINATION GARE DE LA ROCHE-MAURICE

PÉRIODE SCOLAIRE ET VACANCES SCOLAIRES	
DU LUNDI AU VENDREDI	
Arrivée à la gare de La Roche-Maurice	8:20 (départ du train pour Brest à 8:29)
Départ de la gare de La Roche-Maurice	18:15 (arrivée du train en provenance de Brest à 18:08)



SECTEUR CENTRE OUEST

LOPERHET / DIRINON / SAINT-URBAIN

LOPERHET

- 1 **Gorrequer**
À l'angle des routes Menguen et Gorrequer
- 2 **Botquenal**
À l'angle de la RD29 et la route Botquenal
- 3 **Gorré Menez**
Route Gorré Menez (RD29)
- 4 **Linglas Izella**
Devant la maison de retraite
- 5 **Kerudu**
À l'angle de la DR29 et la route Carn
- 6 **Gare SNCF/Dirinon**
Rue de la Gare
- 7 **Penhoat**
Route Penhoat

- 8 **Kerc'hidonou**
À l'angle des routes Kerc'hidonou et Ty Névez
- 9 **Coat Plac'h**
À l'angle des routes Carn et Coat Plac'h
- 10 **Keranc'hoat**
À l'angle des routes Kasty Koz et Rés. de Keranc'hoat
- 11 **Aire de covoiturage**
Route de Dirinon
- 12 **Rue du Stade**
À l'angle des rues du Stade et Coadic Vihan
- 13 **Saint-Jacob**
À l'angle de la RD33 et de la route Saint-Jacob
- 14 **Rue du Ménéz**
À l'angle des routes du Ménéz et du Stade



Bonjour, je souhaiterais réserver un Ribin'AD qui arrive à 9h30 à Landerneau mardi, au départ de l'arrêt Kerlojean à Loperhet. »

« Bonjour, nous vous confirmons votre réservation. Je vous rappelle la veille de votre trajet pour vous indiquer l'heure de prise en charge à votre arrêt. En effet, l'heure de prise en charge dépend des autres réservations sur votre secteur. À plus tard. »



« Je vous confirme que nous passerons à 9h10 à l'arrêt Kerlojean à Loperhet. »

- 15 **Kerhuel**
À l'angle des routes du Ménéz et Goarem Laouic
- 16 **Mesmanic**
Rue René Goubin (RD33) devant le parking
- 17 **Le Fogot**
Rue du Fogot (RD33)
- 18 **Place de Glanvez**
Rue René Goubin (RD33), devant le bar
- 19 **Bourg**
Rue René Goubin (RD33), devant le parking de la Mairie
- 20 **Château d'Eau**
Rue du Château d'Eau à proximité du rond-point
- 21 **Roz Bras**
À l'angle de la route de Véniec et de la rue du Roz Bras
- 22 **Véniec**
À l'angle des routes de Porsguen et de Penfoul
- 23 **Roc'hellou**
Route de Rostiviec, en face du cimetière
- 24 **Goarem Goz**
À l'angle des routes de Goarem Goz et Rostiviec
- 25 **Goarem Goz Huella**
À l'angle des routes de Goarem Goz et Rostiviec
- 26 **Coatreziou**
À l'angle des routes de Rostiviec et Coatreziou
- 27 **Coat Ar Poulin**
À l'angle des routes de Rostiviec et Coat ar Poulin
- 28 **Kerlojean**
À l'angle des routes de Ruland et Rostiviec
- 29 **Rostiviec**
À l'angle du chemin du Runic et de la route de Rostiviec
- 30 **Kergreac'h**
À l'angle des routes Kergreac'h et Pen ar Ménéz
- 31 **Le Prat**
À l'angle des routes de Toul ar C'hoat et Rostiviec
- 32 **Keradennecc**
Route de Keradennecc
- 33 **Kersafloc'h**
Route Kersafloc'h



DIRINON

- 34** Lann Rohou
Route Parc de Lann Rohou
- 35** Pen Ar Prat
À l'angle des routes Pen ar Prat et la Croix Rouge
- 36** Le Rest
Route Rest Guénon
- 37** Keranroux
À l'angle des routes Kérougar et Keranc Hloreac (RD770)
- 38** Croix de Mission
Au rond-point route de Ménez ar C'hlan
- 39** Bourg
Rue de l'Église, devant le parking près de l'Église
- 40** École Publique
À l'angle des rues de Goarem Bian et Saint-Dominique
- 41** Kernévez
À l'angle de la route de la Gare et chem. de Torreyun
- 42** Gare La Garenne
À l'angle des routes de La Gare et de la Garenne
- 43** Gare SNCF



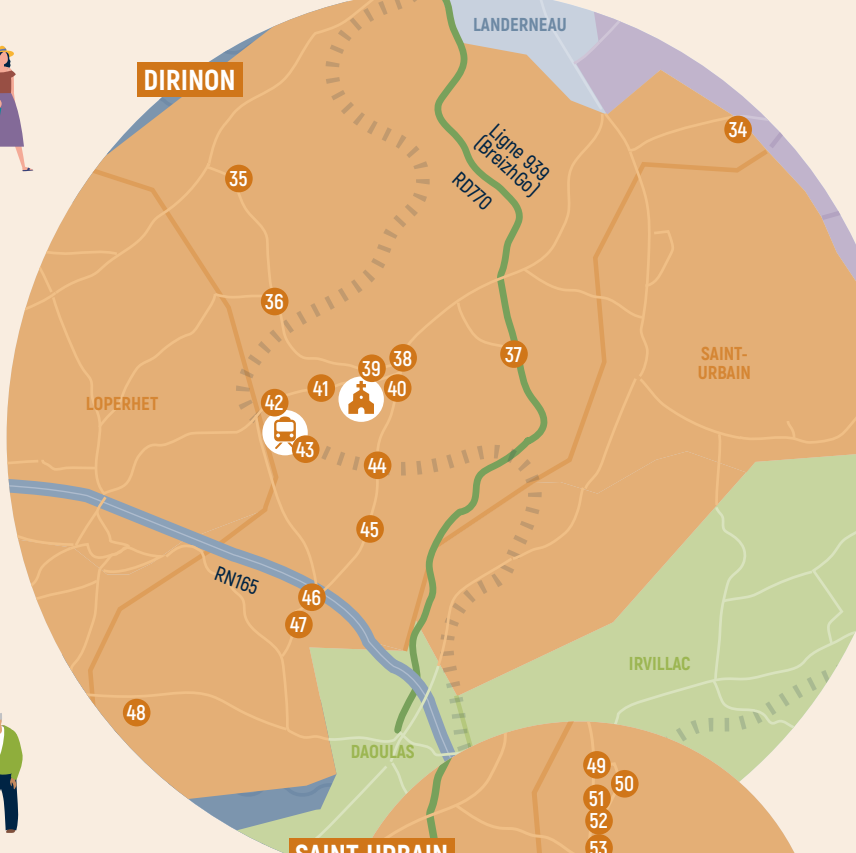
- 44** ZAC Lannuzel
À l'angle des routes ZAC de Lannuzel et Lannuzel Huella
- 45** Kerpierre
À l'angle des voies communales C3 et C52
- 46** La Grange
À l'angle des routes de Leur ar Hardis et La Grange
- 47** Collège Coat Mez
Route Coat Mez, sur le parking
- 48** Lieu-dit Kerouant
Route Kerouant

SAINT-URBAIN

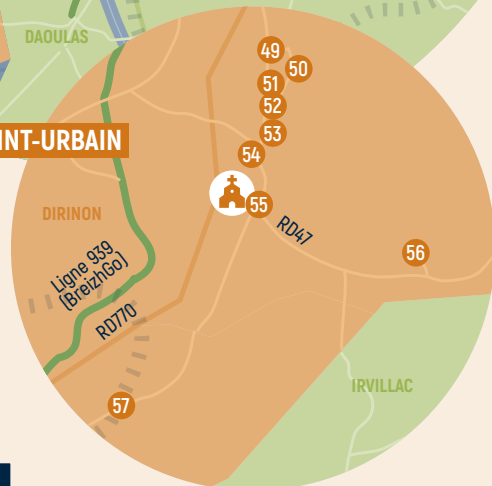
- 49** Route Penhep
À l'angle des routes de Penhep et Kerhuel
- 50** Résidence Kerdostin
À l'angle des routes de Kerdostin et Rés. de Kerdostin
- 51** Kerhuel
Route Kerhuel
- 52** Château d'eau
À l'angle des routes de Kerhuel et Kerdostin
- 53** Ty Guen
Rue de Kastel Dour
- 54** Terrain de foot
Route du Stum (RD47), sur le parking
- 55** Église
Route d'Irvillac (RD47)
- 56** Camblan
Route Camblan
- 57** Trévarn
À l'angle des routes C2 et Trévarn



DIRINON



SAINT-URBAIN



L'heure de prise en charge au point d'arrêt de départ dépend du nombre de personnes ayant réservé un trajet, elle vous sera confirmée par appel ou sms après votre prise de réservation.

L'heure de retour au point d'arrêt dans votre commune dépend du nombre de personne ayant réservé un trajet, elle vous sera confirmée par la centrale de réservation.

> DESTINATION LANDERNEAU

PÉRIODE SCOLAIRE ET VACANCES SCOLAIRES	
DU LUNDI AU SAMEDI	
Arrivées à Landerneau	9:30 / 10:30 / 14:15 ⁽¹⁾ / 15:15
Départs de Landerneau	11:00 / 12:00 / 15:30 / 18:00 ⁽²⁾
DIMANCHE	
Arrivées à Landerneau	9:30 / 10:30
Départs de Landerneau	11:00 / 12:00

⁽¹⁾ Correspondance possible avec le train vers Brest départ 14h19 de Landerneau du lundi au vendredi.

⁽²⁾ Correspondance possible avec les trains en provenance de Brest. Départ de Brest 17h35 et 17h40.

> DESTINATION GARE DE DIRINON

PÉRIODE SCOLAIRE ET VACANCES SCOLAIRES	
DU LUNDI AU VENDREDI	
Arrivée à la gare de Dirinon	7:30 (départ du train pour Brest à 7:38)
Départ de la gare de Dirinon	18:05 (arrivée du train en provenance de Brest à 17:57)

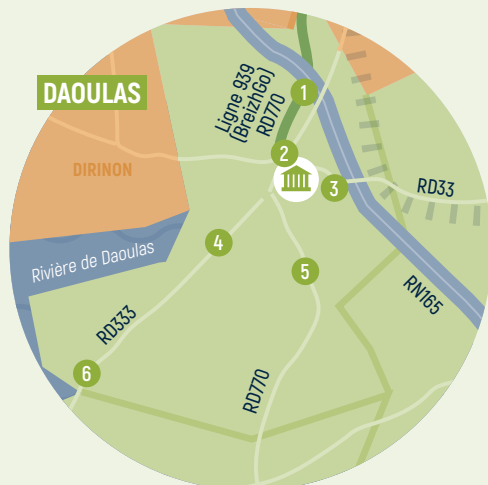
> DESTINATION DAOULAS

PÉRIODE SCOLAIRE ET VACANCES SCOLAIRES	
DU LUNDI AU SAMEDI	
Arrivées à Daoulas	9:30 / 10:30 / 14:15 / 15:15
Départs de Daoulas	11:00 / 12:00 / 15:30 / 18:00
DIMANCHE	
Arrivées à Daoulas	9:30 / 10:30
Départs de Daoulas	11:00 / 12:00

DAOULAS / IRVILLAC / LOGONNA-DAOULAS / HÔPITAL-CAMFROUT / HANVEC

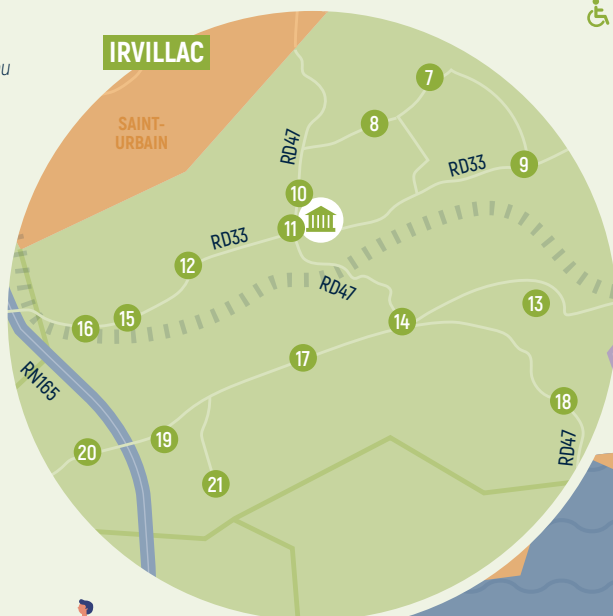
DAOULAS

- 1 **Échangeur**
Rue de Brest (RD770)
- 2 **Centre-ville**
Rue de Brest (RD770)
au niveau de la rivière
La Mignonne
- 3 **Gendarmerie**
À l'angle des routes
de la Gare (RD33) et Kerizit
- 4 **Le Pouligou**
Près du quai du Vally (RD333),
près du parking
- 5 **Reun ar Moal**
À l'angle de la route
de Quimper (RD770) et du Lot.
Reun ar Moal
- 6 **Vernuec**
À l'angle de la RD333 et
de la route Vernuec-Izella



IRVILLAC

- 7 **Pendreff Izella**
Route Pendreff
- 8 **Kerverzon**
Route Le Goas
- 9 **Croix-Guerniel**
À l'angle des routes du Tréhou
(RD33) et Guerniel
- 10 **Pen Ar Dorguen**
À l'angle des routes
Cité de Pen ar Dorguen
et Landerneau (RD47)
- 11 **École Publique**
À l'angle de la route
de Daoulas (RD33) et
de la rue des Écoles
- 12 **Croas Lidou**
Route de Daoulas (RD33)
- 13 **Kerdiles**
À l'angle des routes
de Kerdiles et Kerinot
- 14 **Malanty**
Route Malanty
- 15 **Lotissement Le Bot**
À l'angle des routes Cité
du Bot et Daoulas (RD33)
- 16 **Le Bot**
Route Le Bot (RD33)
- 17 **Croix de Cléguer**
À l'angle des routes Lohan
et Croix de Cléguer
- 18 **Croix Diben**
RD47
- 19 **Craonguil**
Route Craonguil
- 20 **Porsguennou**
À l'angle des routes
de Keranguinal et Porsguennou
- 21 **Lavadur**



LOGONNA-DAOULAS

- 22 **Goasven**
À l'angle de la RD770 et
de la route Goasven
- 23 **Mengleuz**
À l'angle de la RD333 et
de la route de Mengleuz
- 24 **Prat an Dour**
À l'angle de la route
de Saint-Jean et de la RD333
- 25 **Gorrequer**
À l'angle de la route,
près du parking
- 26 **Prat Pan**
Route des Trois Prats (RD333)
- 27 **Sainte-Marguerite**
Route Sainte-Marguerite
- 28 **Kerjean**
Rue de Kerliver, à proximité
du rond-point
- 29 **Anse du Roz**
Route de l'Anse du Roz,
sur le parking
- 30 **Terrain de foot**
Route du Bendy,
sur le parking
- 31 **Centre**
À l'angle des routes du Menhir
(RD333) et Ar Mor
- 32 **Pen al Leurguer**
Route du Menhir (RD333), à
proximité de la rue du centre
nautique
- 33 **Rosmorduc**
À l'angle de la route Guernévez
et chemin de Kernisi



LOGONNA-DAOULAS





HÔPITAL-CAMFROUT

- 34** **Goas Creis**
À l'angle des routes Goas Creis et Kersalguen (RD770)
- 35** **Kersalguen**
Route Kersalguen (RD770)
- 36** **Denez**
Rue Émile Salaün (RD770)
- 37** **Route de Logonna**
À l'angle des routes de Logonna et Ar Park Bihan



- 38** **Bourg**
À l'angle de la route de Run Bihan et de la rue Émile Salaün (RD770)

- 39** **Glacis**
À l'angle des routes Les Glacis (RD770) et des Daphnés

- 40** **Kerancren**
Route Kerancren (RD770)

- 41** **Ty Boulic**
Route de Kéraliou, face à la rue Garenne du Pont Neuf

- 42** **Keranot**
À l'angle des routes Guernalin et Parc Bras

- 43** **Pouligou**
Route Pouligou

- 44** **Mezouguen**
À l'angle des routes de Tibidy et Mezouguen

- 45** **Kerascocet**
À l'angle des rues Robert Ricco et du Port

- 46** **Pen ar Hoat**
Route Pen ar Hoat

- 47** **Troaon**
Rue de Nerhu, entre la chapelle Saint-Anne et le rond-point

- 48** **La Marinière**
À l'angle des routes Ellouet Bian et La Marinière

- 49** **Tibidy**
Route Ker Avice, près du parking

HANVEC

- 50** **Lesvenez**
Route Lesvenez, à l'entrée du hameau

- 51** **La Gare**
Route La Gare, devant le parking

- 52** **Kernellach**
Route Kernellach

- 53** **Roudouhir**
Route Roudouhir (RD18)

- 54** **Bodévintin**
Route Bodévintin

- 55** **Pen ar Menez**
À l'angle des routes de la Forêt du Cranou et Boudouguen

- 56** **Bodellec**
Au bout de la rue Bodellec, côté route de la Forêt du Cranou



- 57** **Bourg**
Rue Urbain de Quélen, sur le Parking

- 58** **Lotissement de Kerbluen**
À l'angle des routes Lot de Kerbluen et du Faou (RD18)

- 59** **Kerancuru**
À l'angle de la RD42 et de la route Kerancuru

- 60** **Boudourec**
À l'intersection des routes Boudourec et Kerancour

- 61** **Penanvoas**
À l'angle de la RD770, en face de l'aire de covoiturage

- 62** **Route du Glugeau**
Route Hameau de Glugeau

- 63** **Haut Lanvoy**
À l'angle des routes du Glugeau et Chemin de la chapelle

- 64** **Kervisien**
Route de Lanvoy

- 65** **Route de Lanvoy**
Route de Lanvoy



L'heure de prise en charge au point d'arrêt de départ dépend du nombre de personnes ayant réservé un trajet, elle vous sera confirmée par appel ou sms après votre prise de réservation.

L'heure de retour au point d'arrêt dans votre commune dépend du nombre de personne ayant réservé un trajet, elle vous sera confirmée par la centrale de réservation.

> DESTINATION DAOULAS

PÉRIODE SCOLAIRE ET VACANCES SCOLAIRES			
DU LUNDI AU SAMEDI		DIMANCHE	
Arrivées à Daoulas	9:30 / 10:30 / 12:50* / 15:10*	Arrivées à Daoulas	9:30 / 10:30
Départs de Daoulas	11:00 / 12:00 / 16:20* / 18:20*	Départs de Daoulas	11:00 / 12:00

*Correspondance possible avec la ligne 939 BreizhGo vers Landerneau. Achetez un ticket BreizhGo auprès du conducteur RibinAD et bénéficiez de la correspondance gratuite entre RibinAD et BreizhGo.

Départs ligne 939 de Daoulas vers Landerneau : 13:02 et 15:17.

Départs ligne 939 de Landerneau vers Daoulas : 15:47 et 17:45.

Nouveautés

BON PLAN ADO

Dès 12 ans, votre ado peut utiliser Ribin'AD seul pour se rendre à Aqualorn, au skatepark, à la Cimenterie, à la Fabrik, au parc urbain, au cinéma, à l'espace sportif Keromnes...

Une solution pour gagner en autonomie !

> Autorisation parentale à fournir lors de votre 1^{ère} réservation.



PASS DUO JEUNE & SENIOR

Pendant les petites vacances scolaires, bénéficiez de **2 tickets pour le prix d'1**. C'est l'occasion d'accompagner les petits-enfants à Aqualorn, au cinéma, aux musées, à l'abbaye de Daoulas... et de faire les boutiques !

La bonne idée pour prévoir des sorties en famille !

> Pour un jeune (- 18 ans) et un senior (+ 60 ans).
> Sur présentation de vos pièces d'identité au conducteur.



PRISE EN CHARGE À DOMICILE

**Vous avez 75 ans et + ?
Vous êtes à mobilité réduite ?**

Sachez que vous pouvez être pris en charge directement à votre domicile. Précisez-le lors de votre réservation.

Un service sur mesure !

> Sur présentation de votre pièce d'identité ou de votre carte mobilité inclusion lors de votre 1^{ère} réservation.



Laissez-vous transporter au Pays de Landerneau-Daoulas !

EN CO-VOITURAGE



EN TRANSPORTS EN COMMUN

le BUS

ar bus

LIGNE
939

BREIZHGO 
Le réseau de transport public 100% Breizhgo

EN VÉLO

Ti Vélo

VELO LD

À pied, à vélo,
en voiture,
en transports en
commun, retrouvez
tous les services
mobilité sur

